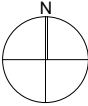






Kreisstadt Mühldorf a. Inn	
Flächennutzungsplan mit integriertem Landschaftsplan Themenkarte Flächenbilanz - Innenentwicklung	Oktober 2023 M 1 : 30.000 <small>231011_M021_Entwurf_DFK_UTM.vwx</small>
Architektin und Stadtplaner im	PLANKREIS



Wohnbauflächen

	Flächen mit Bebauungsplänen	ca. 30,68 ha
	unbeplanter Innenbereich	ca. 2,38 ha



gemischte Flächen

	Flächen mit Bebauungsplänen	ca. 4,73 ha
	unbeplanter Innenbereich	ca. 1,08 ha



Gewerbeflächen



	Flächen mit Bebauungsplänen	ca. 16,29 ha
	unbeplanter Innenbereich	ca. 1,56 ha

Flächen für Gemeinbedarf

	Flächen mit Bebauungsplänen	ca. 4,01 ha
	unbeplanter Innenbereich	-

Flächen für Sondergebiete

	Flächen mit Bebauungsplänen	ca. 2,69 ha
	unbeplanter Innenbereich	-

	Nachverdichtungspotentiale	ca. 17,71 ha
	rechtskräftige und laufende Satzungen	